

**Municipalité de  
Lac - Edouard**

**Plan de zonage**

*Plan no 1*



**Légende**

Zonage

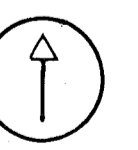
- R** Zone résidentielle
- M** Zone mixte
- C** Zone commerciale
- P** Zone publique
- I** Zone industrielle
- RF** Zone récréo-forestière

Usages

- Ra* Résidentiel unifamilial
- Rb* Résidentiel bifamilial
- Rm* Maison mobile
- Rs* Résidentiel saisonnier
- Ca* Commercial de quartier
- Cb* Commercial régional
- Pa* Public de récréation
- Pb* Public de service et institution
- Pc* Public de conservation
- Pu* Public d'utilité publique
- Rf* Récréo-forestier
- Ia* Industriel léger
- Ib* Industriel lourd

-  Limite de zone
-  Limite municipale

Révision	Date



Approuvé par \_\_\_\_\_  
(maire)  
\_\_\_\_\_  
(secrétaire-trésorière)

Préparé par: MRC Du Haut-St-Maurice  
Source: Plan topographique du Min. Energie, Mines et Ressources. 1976

Date: \_\_\_\_\_  
Echelle: 1:60 000

